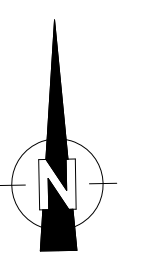
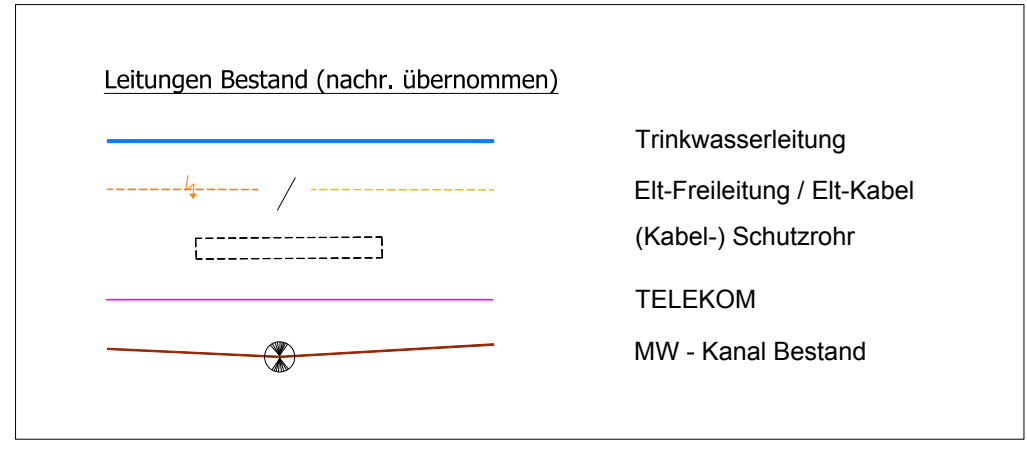


Anlage 1 - TA-Vorlage 3.0-611/2022



Plangrundlagen:

Lage- und Höhenplan	
Frankenberg Äußere Freiberger Straße 8	Gemeinde: Frankenberg Gemarkung: Frankenberg Flurstück: div.
Auftrag-Nr.: KI190090 Datenerfassung: 10.2019 Datenauswertung: 10.2019 Bearbeiter: Schaarschmidt	Referenzsystem Lage: DE_RD/83/GK3 12° Referenzsystem Höhe: DHHN2016 Zeichenschrift: ICON500 Blatt-Nr.: 1/1 Maßstab: 1: 250
wuttke ÖbVI Ingenieurbüro Wuttke Markt 5 · 09111 Chemnitz Tel.: 0371/400 79 600 kontakt@wuttke-geogroup.de	

Legende

<ul style="list-style-type: none"> ⊗ Schacht -rund ⊠ Schacht -eckig ⊞ Doppelschacht ⊙ Einlauf -rund ⊞ Einlauf -eckig ⊞ Durchlass ⊞ Fallrohr ↑ Oberflurhydrant ⊞ Unterflurhydrant ⊙ Schieber -Wasser ⊙ Schieber -Gas ⊞ Merksäule WG/E/F ⊞ Schaltschrank ⊞ Trafohaushaus 	<ul style="list-style-type: none"> ⬆ KM-Stein /-Tafel ⊞ Stationszeichen ⊞ Hinweistafel ⊞ Verkehrsampel ⊞ Signalzeichen ⊞ Parkautomat ⊞ Pfeiler rund/eckig ⊞ Laterne ⊞ Holzmast ⊞ Betonmast ⊞ Doppelbetonmast ⊞ Stahlfrohnmast ⊞ Gittermast ⊞ A-Mast ⊞ Ober- / Unterkannte 	<ul style="list-style-type: none"> △ Trigonom. Punkt ○ Polygonpunkt ⊙ Höhenfestpunkt ⊞ Denkmal ⊞ OK Gebäudeeingang ⊞ OK Gebäudeeinfahrt ⊙ Brunnen ⊙ Gebüsch ⊙ Gartenland ⊙ Wiese ⊙ Friedhof ⊙ Laubbaum ⊙ Nadelbaum ⊙ Obstbaum ⊙ Baumstumpf
--	--	---

<ul style="list-style-type: none"> — Holzzaun — Metallzaun — Drahtzaun — Hoch- /Tiefbord — Mauer -freistehend — Stützmauer — Hecke — Holmengeländer — Freileitung — Telefonleitung — Pflasterterrinne — Laubbaumreihe — Nadelbaumreihe 	<ul style="list-style-type: none"> BB Bituminöser Belag SB Straßenbeton BP Betonsteinpflaster KP / GP Klein- / Großpflaster RG Rasengitterplatten SD Schotterdecke PB / PG Beton- / Granitplatten FP Kopfsteinpflaster B Beton
---	---

<ul style="list-style-type: none"> ⊞ D Deckel ⊞ S Sohle ⊞ RS Rohrsohle ⊞ OK / UK Ober- / Unterkannte
--

Lageplan zu den Ergebnissen der Katastervermessung und Abmarkung	
Vermessungsbüro: Dietlef Wuttke Öffentlich bestellter Vermessungsingenieur Markt 5 09111 Chemnitz Tel. (0371) 400 79 60	Gemeinde: Frankenberg Gemarkung: Frankenberg Flurstück: 1066 Geschäfts-Z.: KK21021 Datum: 06.05.2021



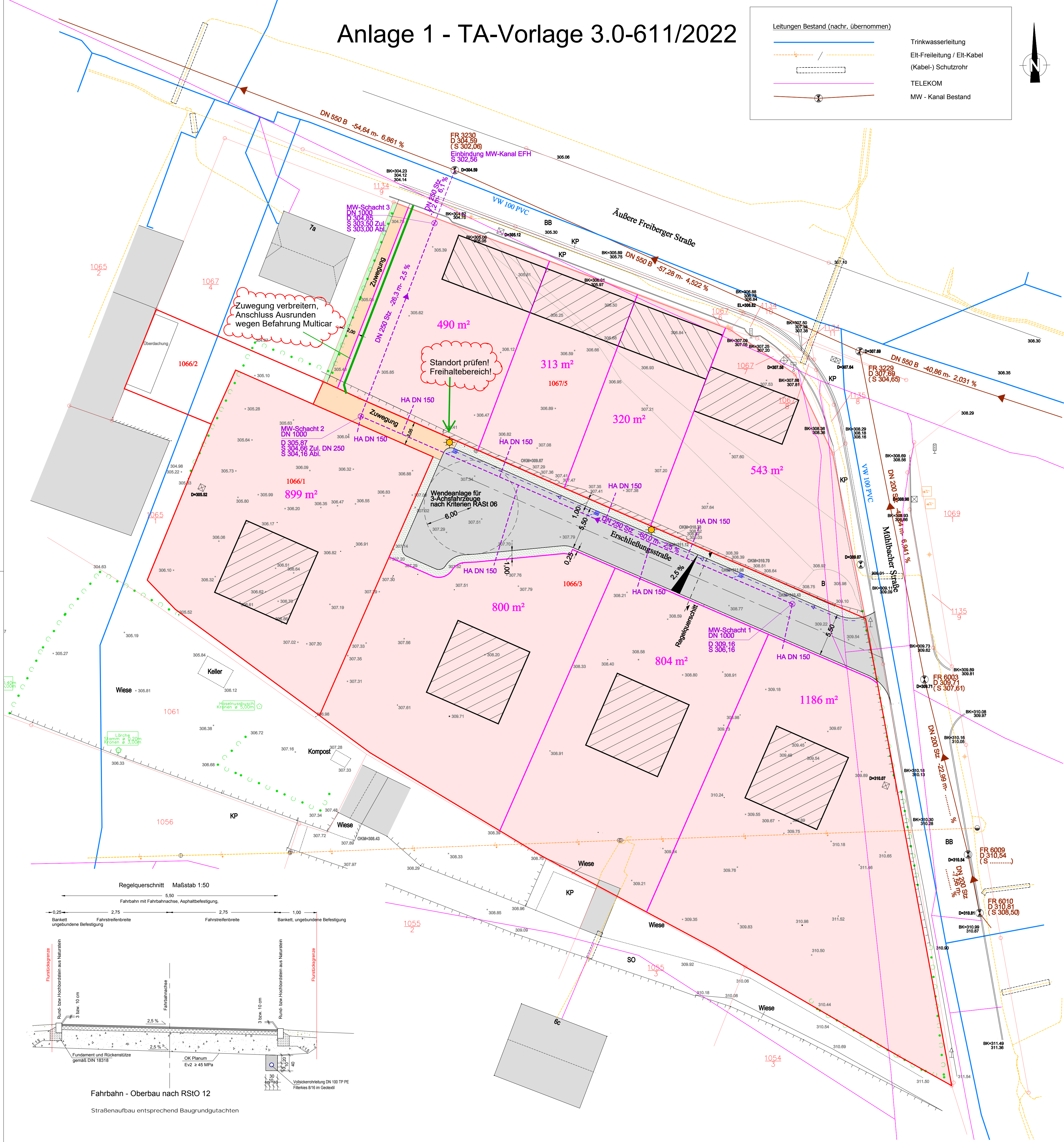
LEGENDE Planung

<ul style="list-style-type: none"> — Fahrbahn mit Fahrbahnachse, Asphaltbefestigung, Rund- und Hochbordstein aus Naturstein — Bankett, ungebundene Befestigung — Zuwegung — Grünstreifen 804 m² (pink box) — Eigenheimstandorte — Eigenheim — Querneigung — Vollsickerrohrleitung DN 100 TP aus PE — Straßenablauf — MW-Kanal mit Anschlussleitungen — Straßenlaterne
--

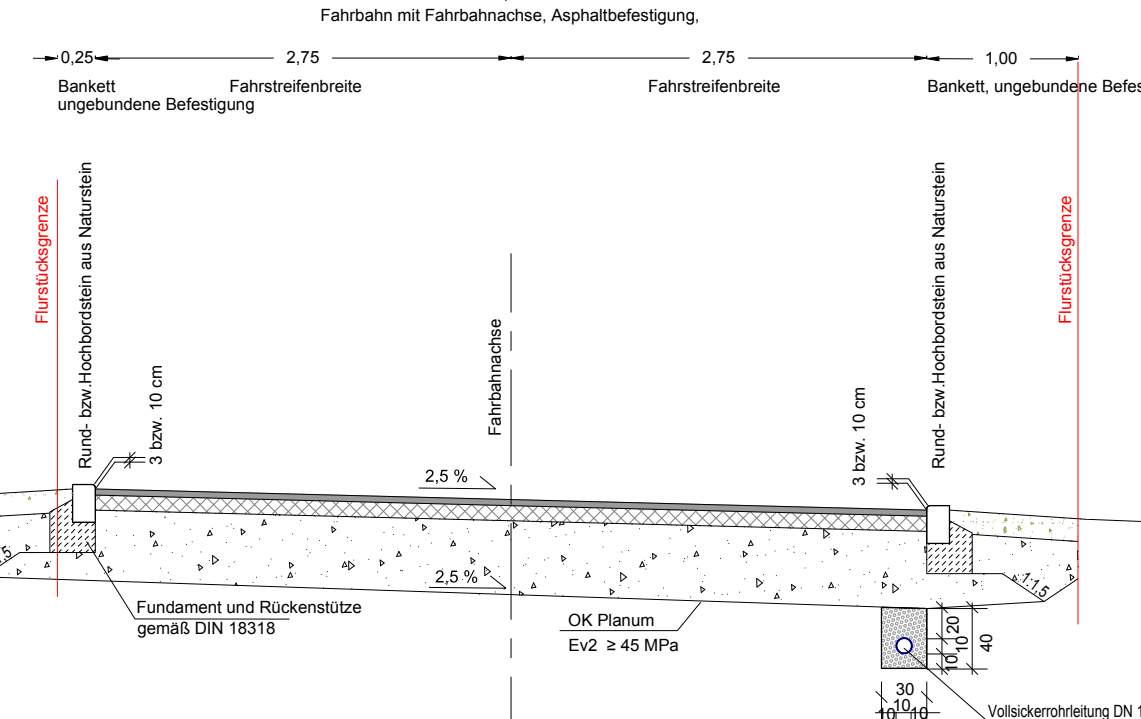
Stand: 22.06.2021

Nr.	geänd.	Name	geprüft	Name	Änderung
INGENIEURBÜRO -LOCHSCHMIDT-					
Tel.: (0 37 27) 9 10 96 Fax.: (0 37 27) 9 24 53 Funktel.: 0173 9459 474 e-Mail: Ingenieurbuero.Lochschmidt@t-online.de					
bearb. 06/2021 Lochschmidt			Bauherr: L&O Immobilien GmbH Südstraße 8 B 09648 Altmittweida		
gez. 06/2021 Endlich-Irmer			Vorhaben: Frankenberg EFH-Standort Hochwarthe		
Entwurfsverfasser: Lochschmidt					

Inhalt: Lage- und Höhenplan mit Leitungsbestand	Planungsstand: Genehmigungsplanung
Maßstab: m, cm 1:250	Plan-Nr.: ...J1 - G - 001



Regelquerschnitt Maßstab 1:50



Fahrbahn - Oberbau nach RSIO 12
Straßenbau entsprechend Baugrundgutachten