










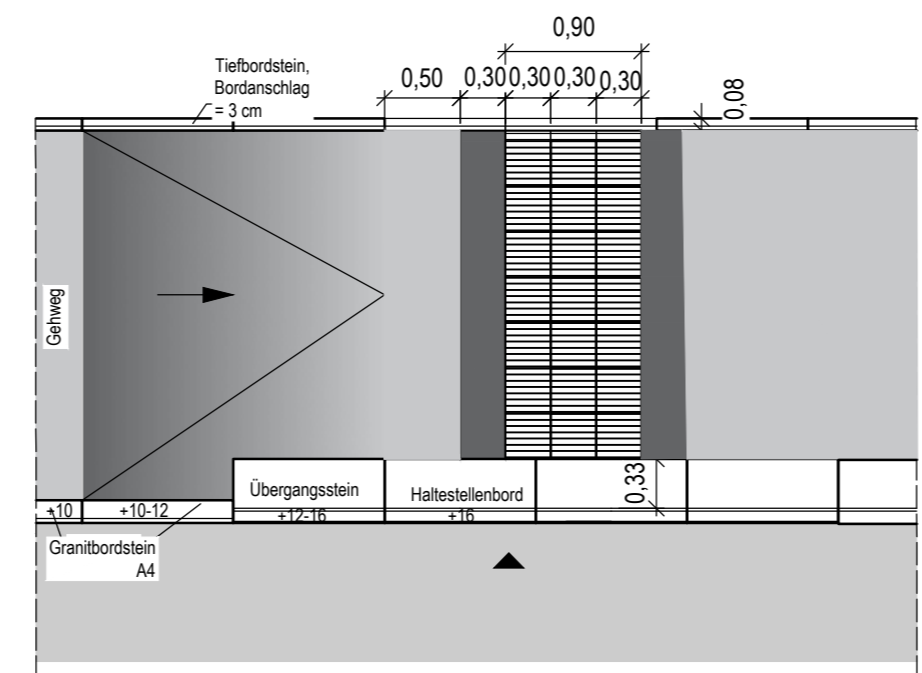


Zeichenerklärung

Planung


-  Fahrbahn mit Achse
-  Gehweg Sanierung
-  Bankett
-  Entwässerungsgraben
-  Hochbord neu
-  Citybord
-  Leitstreifen
-  abgesenkter Bord
-  Straßeneinlauf


Detail -Bushaltestelle



Achtung!
Kreis-, Gemeinde- und Flurstücksgrenzen wurden nachrichtlich übernommen.
Sie dienen NUR zu Übersichtszwecken!

Entwurfs- und Genehmigungsplanung

Entwurfsbearbeitung:		Projekt-Nr. 2022046 02	
 Chemnitz Ingenieurbau Consult GmbH 09126 Chemnitz Bahnhofstraße 89 1 Tel. (0371) 523530		Datum	Zeichen
		Bearb. 09 / 2024	Jentzsch
		Gez. 09 / 2024	Jentzsch
		Gepr. 09 / 2024	Tischer
Index	Geändert	Datum	Gez.
a			
b			
c			
d			

 Stadtverwaltung Frankenberg	Unterlage	-
	Blatt-Nr.	2.1
	Projekt-Nr.
Straßenklasse und Nr.: B 169 Streckenbezeichnung: B 169 nördlich Dittersbach Gemarkung: Dittersbach	Datum	Zeichen
	Bearb.	
	Gez.	
	Gepr.	

Bauwerk/Baumaßnahme:		Datum		Zeichen	
Neubau Linksabbiegespur B 169 und Barrierefreier Ausbau Bushaltestellen					
		Bearb.			
		Gez.			
Gepr.					
Plandarstellung:		ASB-Nr.			
Lageplan 1		Maßstab: 1:500			

Aufgestellt:	Geprüft:
Gesehen:	Genehmigt: